



Rue Bollinckxstraat 24-32
1070 Anderlecht
02 / 558 02 00

○ **Labeur / Arbeid**

B 73 78

○ **Digue du Canal / Vaardijk**

B 49 73 74 78

○ **MIL Bizet 60**

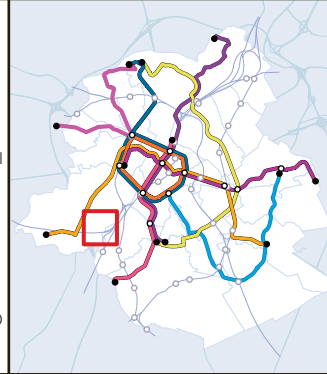
M 5 B 75

144 R42 R70 R71

Légende - Legende - Keymap

- Accès piétons
Voetgangerstoegang
Pedestrian access
- Accès PMR
Toegang voor PBM
PRM access
- Accès cyclistes
Toegang voor fietsers
Bicycle access
- Accès voitures
Toegang voor wagens
Car access
- Parking livraisons
Leveranciers parking
Delivery access

- P** Parking
Car park
- P** Parking vélos
Fietsparking
Bicyclepark
- B** Itinéraire Cyclable Régional
Gewestelijke FietsRoute
Regional Bicycleroute
- C** Vélo partagé : Villo!
Fietsdelen: Villo!
Bicyclesharing: Villo!
- CK** Voiture partagée : CAMBIO
Autodelen: CAMBIO
Carsharing: CAMBIO



Avec le soutien de
Met de steun van
With support of

BRUXELLES MOBILITÉ
BRUSSEL MOBILITEIT
SERVICE PUBLIC RÉGIONAL DE BRUXELLES
GEWESTELIJKE OVERHEIDSDIENST BRUSSEL

Réalisé au moyen de :
Verwezenlijkt met:
Realised with:



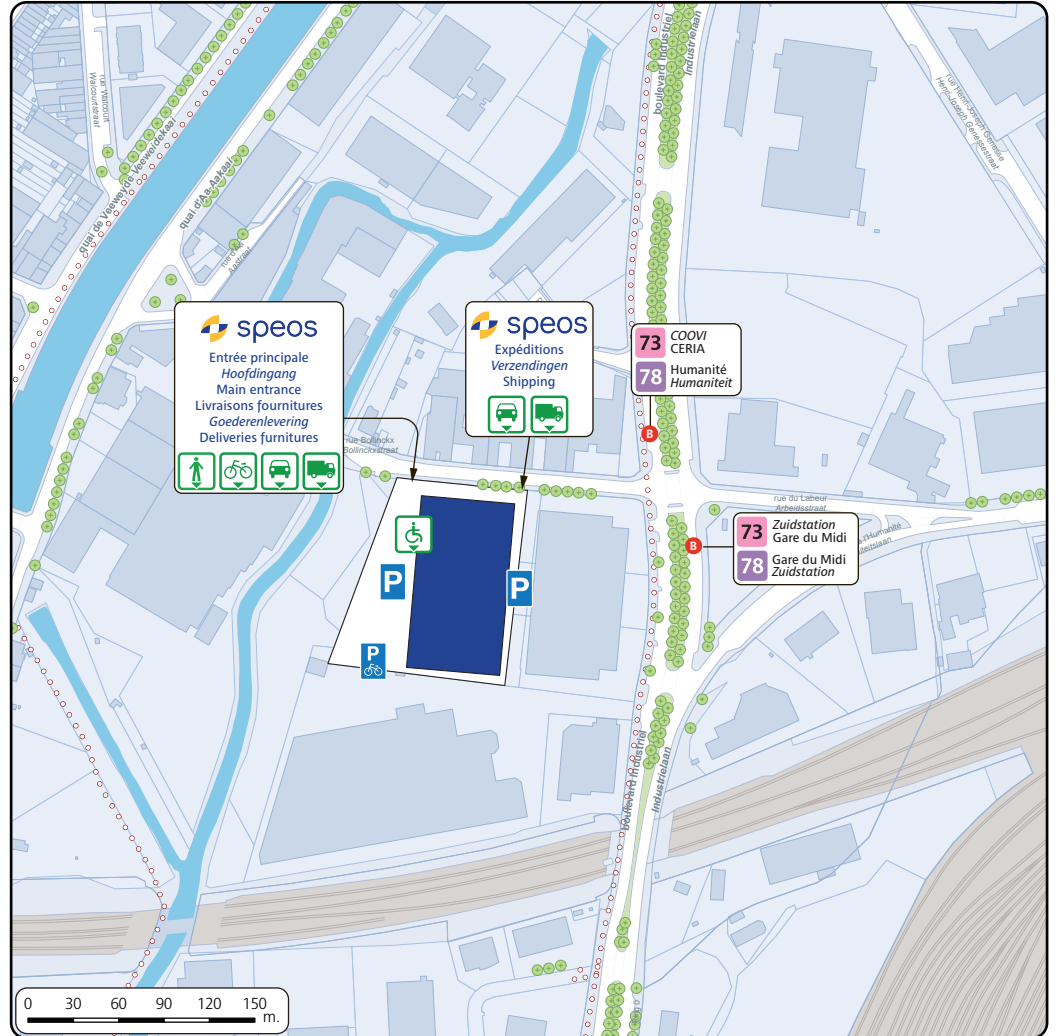
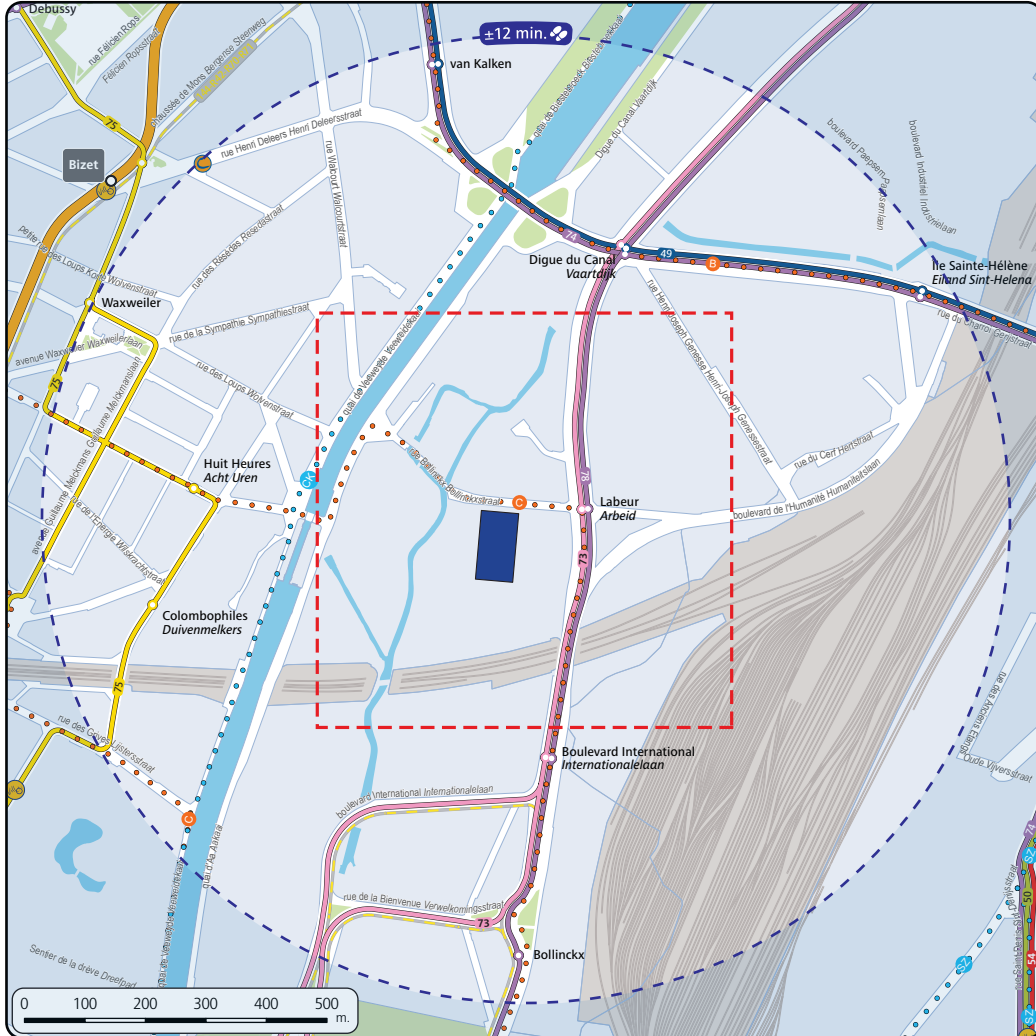
Cartographie : STIB-SMN
Cartografie: MVB-SMN
Cartography: STIB-SMN

n° 028
Édition / Uitgave
Edition
09.2024
Réseau / Network
Network
09.2024

Editor responsable Camille Thiry, Bruxelles Mobilité – rue du Progrès 80/1 – 1035 Bruxelles – © 2024

Verantwoordelijke uitgever: Camille Thiry, Brussel Mobilité – Vooruitgangstraat 80/1 – 1035 Brussel – © 2024

Editeur responsable: Camille Thiry, Bruxelles Mobilité – rue du Progrès 80/1 – 1035 Bruxelles – © 2024



Plan d'accès multimodal
Bereikbaarheidsfiche
How to get to



Jonction ferroviaire Nord-Midi / Noord-Zuid spoorwegverbinding / North-South railway connection



Bruxelles-Midi Brussel-Zuid

Gare du Midi Zuidstation 2'

B 73 COOVI CERIA 14'

B 78 Humanité Humaniteit 14'

Labeur Arbeid 2'

±18' = 14' 2'

Bruxelles-Central Brussel-Centraal

Gare Centrale Centraal station 2'

M 1 Weststation Gare de l'Ouest 2'

M 5 Erasmus Erasme 2'

De Brouckère 4'

T 4 Stalle P 6'

T 10 Churchill 6'

Gare du Midi Zuidstation 2'

B 73 COOVI CERIA 14'

B 78 Humanité Humaniteit 14'

Labeur Arbeid 2'

Bruxelles-Nord Brussel-Noord

Gare du Nord Noordstation 2'

T 4 Stalle P 10'

T 10 Churchill 10'

Gare du Midi Zuidstation 2'

B 73 COOVI CERIA 14'

B 78 Humanité Humaniteit 14'

Labeur Arbeid 2'

Veeweyde Veeweide

M 5 **B** 49 74 2'

Veeweyde Veeweide 2'

B 49 Zuidstation Gare du Midi 4'

B 74 Uccle-Stalle Ukkel-Stalle 4'

Digue du Canal Vaartdijk 2'

B 73 COOVI CERIA 2'

B 78 Humanité Humaniteit 2'

Labeur Arbeid 2'

Vélo partagé Fietsdelen Bicycle sharing

La station la plus proche est :
Het dichtstbijzijnde station is:
The nearest station is:
Bizet
Place Bizetplein 15
1070 Bruxelles / Brussel

www.villo.be
078 / 05 11 10

Voiture partagée Autodelen Car sharing

La station la plus proche est :
Het dichtstbijzijnde station is:
The nearest station is:
Bizet
Rue Henri Dleersstraat 33
1070 Bruxelles / Brussel

www.cambio.be
02 / 227 93 02

Fréquences / Frequenties / Frequencies

Lignes / Lijnen / Lines		PM	C	PS
Labeur / Arbeid				
B 73	Zuidstation - COOVI Gare du Midi - CERIA	20	20	20
B 78	Gare du Midi - Humanité Zuidstation - Humaniteit	20	20	20
Digue du Canal / Vaartdijk				
B 49	Zuidstation - Simonis Gare du Midi - Simonis	8	10	8
B 74	Clémence Everard - Uccle-Stalle Clémence Everard - Ukkel-Stalle	8	15	8
Correspondances Aansluitingen Connections B 73 B 78				
Bizet				
M 5	Erasmus - Herrmann-Debroux Erasmus - Herrmann-Debroux	5	7'30	5
B 75	Campus COOVI - Goede Lucht Campus CERIA - Bon Air	12	15	12

PM = Heure de Pointe du Matin / Ochtendspits / Morning peak hour
C = Heure Creuse / Daluren / Off peak hour
PS = Heure de Pointe du Soir / Avondspits / Evening peak hour

Attente maximum
Maximum wachttijd
Maximum waiting time

Alternatives / Alternatieven / Alternatives

P Parking de transit
Overstapparking
Transit car park:
CERIA/COOVI (**M** 5), Kraainem (**M** 1), Delta (**M** 5),
Herrmann-Debroux (**M** 5), Roodebeek (**M** 1), Stalle (**T** 4), Reyers (**T** 7 25).

Les ICR (Itinéraire Cyclable Régional) passent à proximité du bâtiment de SPEOS. Parkings vélo sur place.
Plus d'informations sur le site www.mobilite.brussels

B **C** **CK**
Het gebouw van SPEOS ligt langs verschillende GFR (Gewestelijke fietsroutes).
Fietsparking ter plaatse.
Meer informatie op de website www.mobiliteit.brussels

The regional cycle routes are nearby the building of SPEOS
See route on the map.
More information on www.mobilite-mobiliteit.brussels

Possibilité de prendre un taxi aux gares de Bruxelles-Midi.
TAXI Het is mogelijk een taxi te nemen aan de stations Brussel-Zuid.
Taxis are available at railway stations: Bruxelles-Midi/Brussel-Zuid.